
















ALCALDÍA SOCIAL DE PEREIRA
Secretaría de Planeación

REVISIÓN DEL PLAN DE ORDENAMIENTO TERRITORIAL MUNICIPIO DE PEREIRA

CONTIENE:

CONJUNTO DE VIAS DEL MUNICIPIO

CONVENCIONES:

	VIAS NACIONALES
	V0
	V3
	V10
	V11
	V12
	V13
	V20
	V21
	V22
	V30
	V31
	V32
	PERIMETRO URBANO
	PERIMETRO DE EXPANSION URBANA

FUENTE CARTOGRAFIA BASICA:

- Restitución aerofotogramétrica
- Convenio Interadministrativo 001-94
- Secretaría de Planeación Municipal
- Edición cartográfica: SPM - SIGPER


FUENTE CARTOGRAFIA TEMATICA:

- Secretaría de Planeación Municipal

REFERENCIA ESPACIAL:

- Sistema de Coordenadas Fibras Cartesianas
- Origen en el punto TERRAZA (Red Arena)
- Metadato disponible en el Centro de Documentación SPM

Esc. 1:100000



FECHA:

JUNIO 2006

PLANO No:

1C